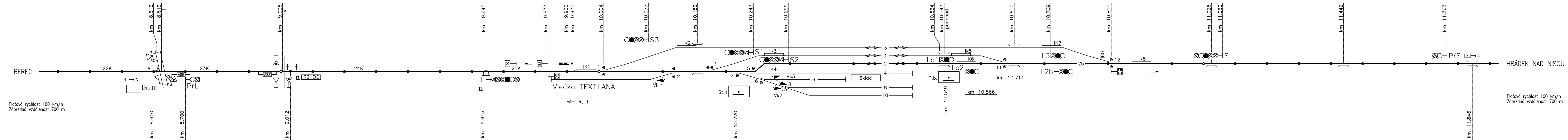








CHRASTAVA – ANDĚLSKÁ HORA Z

CHRASTAVA



Traťová rychlost 100 km/h
Zábrzdňá vzdálenost 700 m

<div>OBJEDNATEL:</div> <div></div> <div>SPRÁVA ŽELEZNIČNÍ DOPRAVNÍ CESTY, s.o.</div> <div>DLÁŽEĐNÁ 1003/7 110 00 PRAHA 1 - NOVÉ MĚSTO</div>		<div>ZHOTOVITEL:</div> <div></div> <div>AF-CITYPLAN s.r.o.</div> <div>MAGISTRŮ 1275/13 140 00 PRAHA 4 - MICHLE tel.: +420 277 005 500 www.af-cityplan.cz</div>		
<div>HLAVNÍ INŽENÝR PROJEKTU:</div> <div></div> <div>Ing. VLADISLAV ŠEFL</div>	<div>ZODPOVĚDNÝ PROJEKTANT:</div> <div></div> <div>Ing. TOMÁŠ TOMA</div>	<div>VYPRACOVAL:</div> <div></div> <div>Ing. TOMÁŠ TOMA</div>	<div>KONTROLOVAL:</div> <div></div> <div>Bc. RADEK HORNOCH</div>	
<div>NÁZEV PROJEKTU:</div> <div>REKONSTRUKCE ŽST CHRASTAVA</div>				
<div>ČÁST:</div>	<div>ŽELEZNIČNÍ ZABEZPEČOVACÍ ZAŘÍZENÍ</div>			
<div>STAVEBNÍ OBJEKT:</div>	<div>PS 52-01-11 ŽST CHRASTAVA, SZZ</div>			
<div>PŘÍLOHA:</div>	<div>Situační schéma ŽST Chrástava, stávající stav</div>			
<div>KRAJ:</div>	<div>LIBERECKÝ KRAJ</div>	<div>ČÁST:</div>	<div>ČÍSLO OBJEKTU:</div>	<div>ČÍSLO PŘÍLOHY:</div>
<div>DATUM:</div>	<div>6/2019</div>	<div>D.1.1</div>	<div>-</div>	<div>0400</div>
<div>STUPEŇ:</div>	<div>DŮR</div>			
<div>MĚŘÍTKO:</div>	<div>-</div>			
<div>Č. ZAKÁZKY:</div>	<div>2017/0064</div>			